

**BOUCLE  
ABBAYE DE ROYAUMONT**

**1 JOUR**

**25 km  
environ**

**Niveau  
Moyen**



Abbaye de Royaumont

**Départ :**  
Allée de la Reine Hortense  
95270 ASNIERES SUR OISE

**Référence :**  
Cartes IGN 2313 OT – Carte IGN 2412 OT  
1/25000

**Abbaye de Royaumont**

**Baillon - Bois de Bonnet - Forêt de Coye - Abbaye d'Hérivaux - Chaumontel - Viarmes (Le Moulin de Giez)**

**Abbaye de Royaumont**

**ABBAYE DE ROYAUMONT  
ASNIÈRES SUR OISE**

(\*) Passage dangereux, demande  
de pose de panneaux au Conseil  
Départemental

**BOIS DE BONNET  
FORÊT DE COYE**

Traversée des forêts ONF

⚠ Val d'Oisiennes, interdites  
aux attelages

*En règle générale, en forêt  
domaniale, prière suivre les  
pistes équestres balisées*

**CHAUMONTEL**

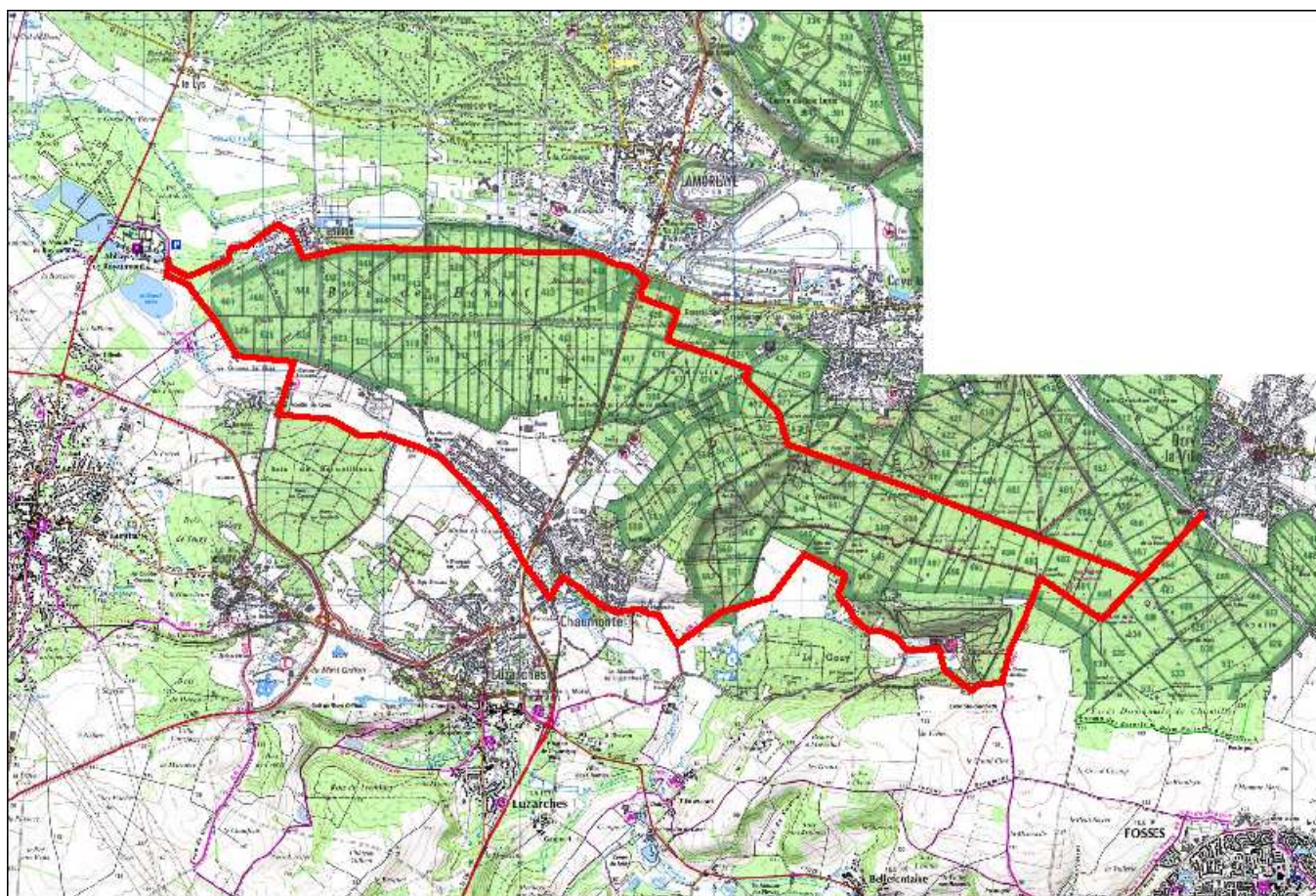
(\*) Passage dangereux, demande  
de pose de panneaux au Conseil  
Départemental

**VIARMES**

**ABBAYE DE ROYAUMONT  
ASNIERES SUR OISE**

Départ : (proche parking de l'Abbaye de Royaumont)

- Prendre l'Allée de La Reine Hortense, vers le village de Baillon.
- Au cimetière de Baillon, cote 38, continuer tout droit et traverser le Bois de Bonnet, environ 2,5 km pour aller buter sur la RD1016 (ancienne RN16).
- Traverser la RD1016 (\*) (passage piéton) ( ⚠ Circulation !), puis continuer tout droit.
  
- Prendre premier chemin à droite et continuer jusqu'à La Route du Bois Brandin, cote 62.
- A la cote 62, continuer tout droit jusqu'au Carrefour de Chaumontel, cote 99.
- Au Carrefour de Chaumontel prendre sur la gauche et continuer tout droit pendant environ 3,2 km, jusqu'au Poteau Nibert, cote 125.
- A la cote 125, prendre à droite jusqu'au Carrefour de la Grange des Bois, cote 131.
- A la cote 131, tourner à droite jusqu'au Carrefour de Luzarches.
- Tourner à gauche jusqu'au Château d'Hérivaux, cote 120.
- Prendre route à droite et continuer jusqu'au Hameau de la Biche.
- Continuer le chemin GR1, jusque "Les Nonnains", cote 63.
  
- Entrée dans Chaumontel.
- Continuer le chemin sur environ 1,2 km jusqu'à la RD316.
- Traverser la RD316 (\*) au rond-point (passage piéton) ( ⚠ Circulation !)
- Continuer tout droit sur environ 2,5 km, jusqu'à la cote 33.
  
- A la cote 33, tourner à droite vers le Centre Equestre du Moulin de Giez.
- Après le Centre Equestre, prendre à gauche et longer le Bois de Bonnet.
- Continuer la route jusqu'à la cote 31.
  
- A la cote 31, traverser le pont.
- Retour à l'Abbaye de Royaumont.



CartoExplorateur 3 - Copyright IGN - Projection Lambert II étendu / NTF  
© FFRP pour les itinéraires et sentiers de randonnées GR®, GRP®, PR®

## RENSEIGNEMENTS PRATIQUES

### Vétérinaires

Antoine DESCHAMPS  
95 Avenue De La Libération  
60260 LAMORLAYE  
03 44 21 84 76 / 06 80 40 23 44

EQUIVET  
BP4, Chemin des Vaches  
60580 COYE LA FORÊT  
03 44 58 62 29

Jean-Marie DEZOBRY  
1 ter, rue Charles Pratt  
60260 LAMORLAYE  
03 44 21 48 35

### Maréchaux Ferrants

Romain MARCATTE  
La Forge du Haras  
Carrefour de la Libération  
95590 PRESLES  
06 11 18 29 88

Patrick DUWER  
Ferme d'Hérivaux  
95270 LUZARCHES  
06 07 01 68 51

### Pompiers

18

## ACCUEIL CHEVAUX ET CAVALIERS

### **CENTRE & GÎTE EQUESTRE DU MOULIN DE GIEZ**

Rue du Moulin de Giez  
95270 VIARMES  
01 30 35 40 99  
Courriel : simone.labre@wanadoo.fr  
Site Internet : moulin de giez.pageperso-orange.fr

#### **Hébergement chevaux :**

5/6 chevaux à l'attache : 10 €/cheval

#### **Hébergement cavaliers :**

Gîte de groupe pouvant accueillir jusqu'à  
35 personnes réparties dans 3 dortoirs et  
4 chambres.

#### **Tarifs :**

forfait 2 nuits : 1.300 € - forfait 3 nuits : 1.650 €

## RICHESSSES TOURISTIQUES

### **ASNIERES SUR OISE (Royaumont)**


La commune se situe à 30 kilomètres au nord de Paris, sur la rive gauche de l'Oise et sur le versant nord de la butte-témoin portant la forêt de Carnelle.

La forêt de Chantilly et plus précisément sa partie appelée bois de Bonnet occupe 357 ha soit 25 % du territoire communal.

Au XIXe siècle, la commune vit essentiellement de la culture des asperges, de la pomme de terre ou encore des prairies. A cette époque débute une timide modernisation du village avec l'apparition de quelques petites industries. Asnières-sur-Oise est de nos jours une petite commune résidentielle et agricole.

#### **L'Abbaye de Royaumont :**

La plus grande abbaye cistercienne d'Île-de-France, fondée par Saint Louis en 1228, avec son palais abbatial du XVIIIe siècle ;




### **HERIVAUX**

Hérivaux est un écart de la commune de Luzarches, dans le département du Val-d'Oise, situé à l'orée de la forêt de Chantilly et à environ 30 kilomètres au nord de Paris. Ce site classé abrite les ruines de l'ancienne abbaye d'Hérivaux, fondée au XIIe siècle, et pour l'essentiel détruite sur ordre de Benjamin Constant, qui acquiert le domaine comme bien national durant la Révolution française.

#### **L'Abbaye d'Hérivaux :**

Il subsiste de l'ancienne abbaye d'Hérivaux les ruines de l'église du XIIe siècle, et un bâtiment conventuel du XVIIIe siècle. Ce dernier, appelé le « château d'Hérivaux » a été agrandi en 1934 par l'architecte Huard de deux avant-corps latéraux.



#### **Le Château d'Hérivaux :**

Il a été récemment transformé en appartements de grand standing. Le jardin a été aménagé en 1913.

## **CHAUMONTEL**

Les découvertes du tumulus des Nonnains et d'une nécropole mérovingienne au lieu-dit Les Terres, au-dessous du bois de La Noue, sont des jalons importants de la recherche archéologique. Le village porte longtemps la trace d'une ancienne division qui prenait l'Ysieux comme limite,

Le village lui-même provient du morcellement de la paroisse de Luzarches au XVIII<sup>e</sup> siècle, quand les habitants sollicitent de Guillaume, évêque de Paris et responsable spirituel et suzerain de la châtellenie de Luzarches, l'érection de leur bourgade en paroisse. Celle-ci est réintégrée comme succursale de Luzarches en 1804, après le Concordat, jusqu'en 1845. La création de l'aéroport Roissy-Charles-de-Gaulle dans les années 1960 contribue à l'essor démographique de la commune.

### **Château de Chaumontel**

Il ne reste de l'ancien manoir du Preslay que ses tours et ses douves. Entouré d'un parc arboré et d'une retenue d'eau, le château, qui a connu de nombreux remaniements, abrite désormais un hôtel-restaurant.